

Gmina Fabianki
87-811 Fabianki, tel. 054 251 72 10

NR 1

**OPIS
PRZEWIDZIANYCH DO WYKONANIA ROBÓT
OBJĘTYCH ZGŁOSZENIEM**

**OBIEKT: „PRZEBUDOWA DROGI W SZPETALU
GÓRNYM – UL. ŻWIROWA ”**

**LOKALIZACJA: DROGA GMINNA
DZ. NR 101/32 OBRĘB
SZPETAL GÓRNY, GMINA FABIANKI**

INWESTOR: GMINA FABIANKI

Czesław Stępniewski
Upr. bud. WBPP-NM-82865/2-79 Wr

styczeń 2018 r.

SPIS TREŚCI

1. opis robót

CZĘŚĆ RYSUNKOWA

Orientacja	rys 1
Plan zagospodarowania	rys 2
Przekrój konstrukcyjny drogi	rys 3

OPIS ROBÓT
ZADANIE: „PRZEBUDOWA DROGI W SZPETALE
GÓRNYM – UL. ŻWIROWA ”

1.Stan istniejący

Istniejąca droga gminna planowany do przebudowy odcinek drogi ok. 0,170 km. Obecnie droga, na odcinku przewidzianym do przebudowy posiada podbudowę z gruzu betonowego i ceglano betonowego.

2.Uzasadnienie przebudowy

Przebudowa drogi poprawi jej obecny stan oraz podniesie standard i poprawi bezpieczeństwo ruchu drogowego

4.Zakres robót

Przewiduje się do wykonania następujące roboty:

- wyrównanie istniejącej podbudowy tłucznem kamiennym lub wykonanie nowej podbudowy z tłucznia kamiennego;
- wykonanie nawierzchni z mieszanki mineralno - asfaltowej;

Pas drogowy posiada szerokość 4 m. Przebudowa będzie obejmowała wyłącznie istniejący pas drogowy.

Szerokość nawierzchni drogi zmienna na różnych odcinkach drogi – max. szerokość – 3 m.

Przebudowa nie spowoduje zniszczenia istniejącej zieleni oraz w miarę możliwości będą stosowane urządzenia i technologie przyjazne środowisku.

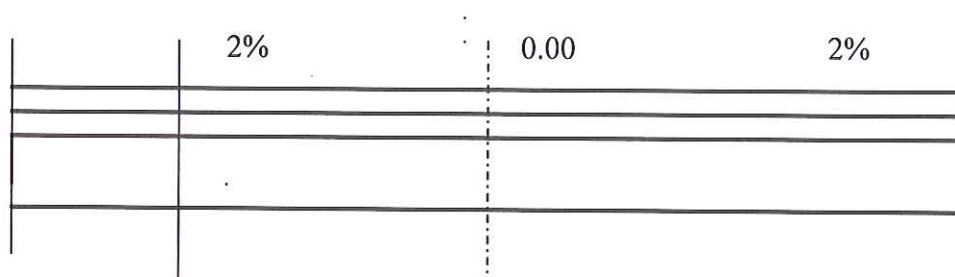
Inwestycja jest tak wykonywana, że zapewni spełnienie wymagań dotyczących poszanowania występujących w obszarze oddziaływania obiektu uzasadnionych interesów osób trzecich. Odwodnienie na pobocze gruntowe, za pomocą spadków podłużnych i poprzecznych. Projektowane przedsięwzięcie nie będzie kolidować z uzbrojeniem terenu.

Na czas wykonania robót będą zorganizowane niezbędne objazdy.


Czesław Stepiński
ul. WROCLA 10 53-601 Wł

PRZEKRÓJ KONSTRUKCYJNY

„PRZEBUDOWA DROGI W SZPETALE GÓRNYM – UL. ŻWIROWA ”



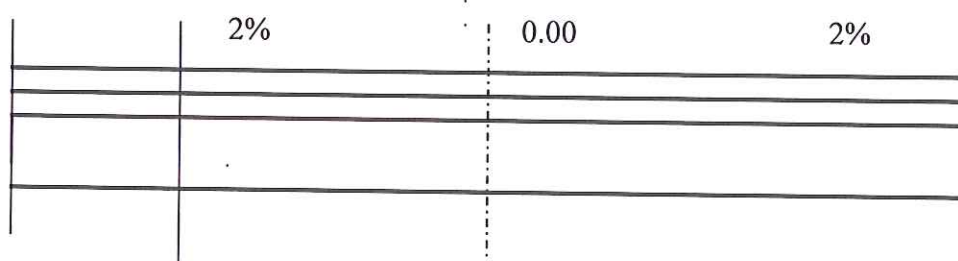
NAWIERZCHNIA Z MIESZ. MIN. – ASF. W-WA ŚCIER.GR. 4 CM

WYRÓWNANIE ISTN. PODBUD. TLUCZNIEM KAMIENNYM

ISTNIEJĄCA KONSTRUKCJA DROGI

PRZEKRÓJ KONSTRUKCYJNY

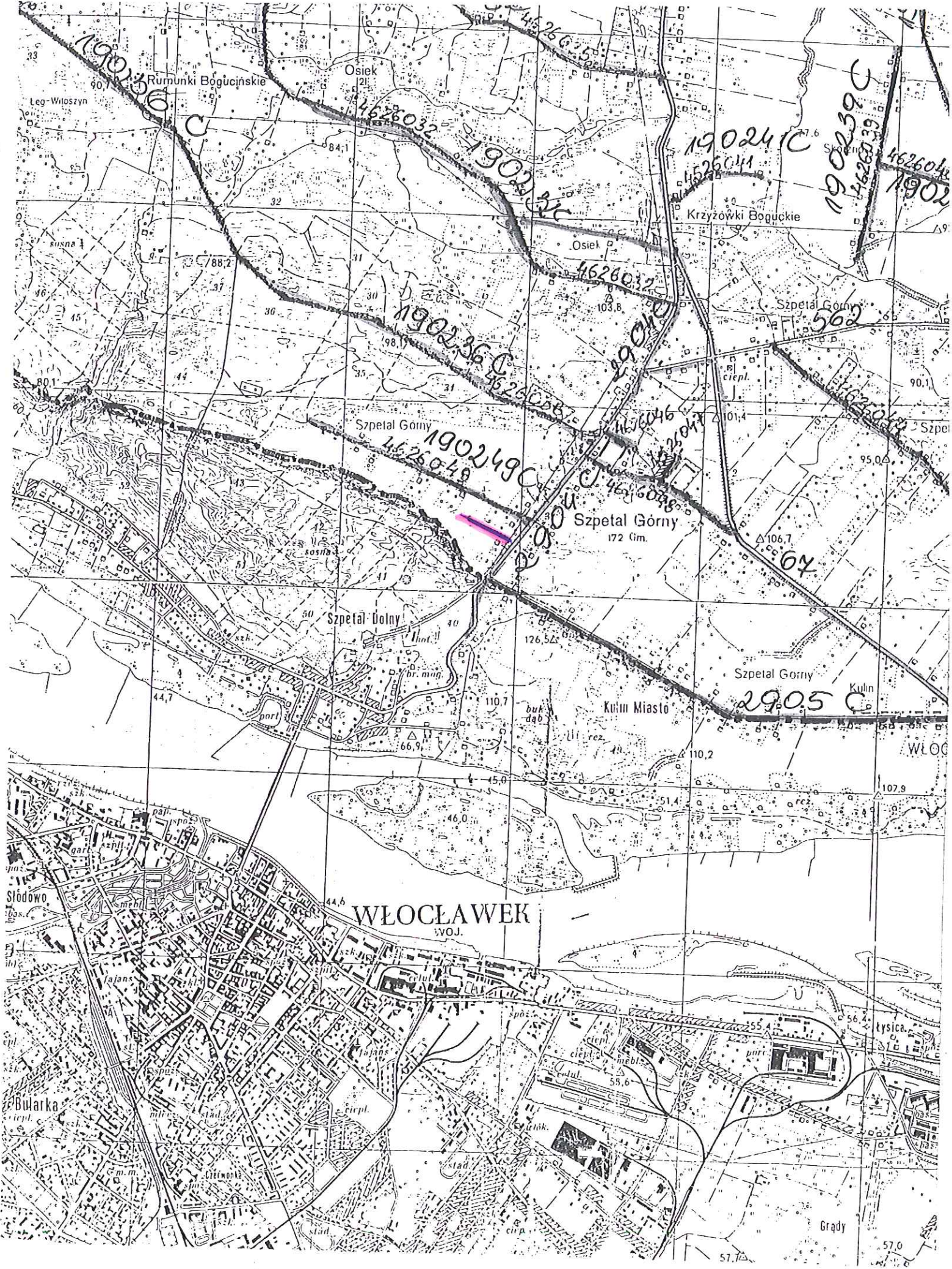
„PRZEBUDOWA DROGI W SZPETALE
GÓRNYM – UL. ŻWIROWA ”



NAWIERZCHNIA Z MIESZ. MIN. – ASF. W-WA ŚCIER.GR. 4 CM

PODBUDOWA Z KRUSZYWA KAMIENNEGO GR. W-WY 15 CM

ISTNIEJĄCA KONSTRUKCJA DROGI



KOPIA MAPY SYTUACYJNO-WYSOKOŚCIOWEJ

Skala 1:1000

Jednostka ewidencyjna : 041807_2 Fabianki
 Obręb ewidencyjny : 0011 Szpetal Górny
 Numer działki ewid. : 101/32
 Identyfikator zgłoszenia : GGN.6642.

Układ współrzędnych płaskich prost.: 2000 Układ wysokościowy: Kronsztadt 60
 Geodezyjny układ odniesienia PL-ETRF2000 i PL-ETRF89
 Godło mapy:

Poświadczam zgodność niniejszej kopii z treścią materiału państwowego zasobu geodezyjnego i kartograficznego

Organ prowadzący państwowy zasób geodezyjny i kartograficzny

STAROSTA WŁOCŁAWSKI

Nazwa materiału zasobu

kopia mapy syt.-wys.

Identyfikator ewidencyjny materiału zasobu

GGN.6642.

Data wykonania kopii

18.01.2018

Imię, nazwisko i podpis osoby reprezentującej organ

slaz_osr

Nie
ninie
zgłos
insty

Proje
uzgo
Proje
zasai
rozgi
w m
decy
terei
(Roz
2001
133:

0/20
9

